

INVESTOR:


**Krajská správa a údržba
silnic Vysočiny**
příspěvková organizace



Krajská správa a údržba silnic Vysočiny, příspěvková organizace
Kosovská 1122/16
586 01 Jihlava 1

F

SOUŘADNICOVÝ SYSTÉM : S-JTSK
VÝŠKOVÝ SYSTÉM : Bpv

VEDOUcí PROJEKTANT	Ing. Martin ŘEHULKA		 PRIS PROJEKČNÍ KANCELÁŘ PRIS spol. s r. o. OSO VÁ 20, 625 00 BRNO	
ZODPOVĚDNÝ PROJEKTANT	Ing. Rostislav OTEVŘEL			
VYPRACOVAL	Ing. Rostislav OTEVŘEL			
KONTROLOVAL	Ing. Jiří ŠRUBAŘ			
KRAJ	KRAJ VYSOČINA	INVESTOR	Krajská správa a údržba silnic Vysočiny, p. o.	
NÁZEV AKCE III/4073 Bohuslavice - most ev.č. 4073-1			DATUM	3/2021
			FORMÁT	A4
			MĚŘÍTKO	-
			ÚČEL	DUSP/PDPS
			ČÍS. ZAKÁZKY	20117
NÁZEV PŘÍLOHY ZÁBOROVÝ ELABORÁT			ARCHIVNÍ ČÍS.	F.2_ZE.pdf
			ČÍS. SOUPRAVY	PŘÍLOHA
				F.2

DOKUMENTACE
DUSP/PDPS

III/4073 Bohuslavice – most ev.č. 4073-1

Záborový elaborát

Technická zpráva

1 IDENTIFIKAČNÍ ÚDAJE MOSTU

Stavba:	III/4073 Bohuslavice – most ev.č. 4073-1
Staničení:	km 0,446
Objednatel dokumentace:	Krajská správa a údržba silnic Vysočiny, příspěvková organizace Kosovská 1122/16 586 01 Jihlava IČO 000 904 50
Zhotovitel dokumentace:	Projekční kancelář PRIS spol. s r.o. Osová 20 625 00 Brno vedoucí projektant - Ing. Martin Řehulka ČKAIT 1003412 zodp. projektant - Ing. Rostislav Otevřel ČKAIT 1006822
Okres:	Jihlava
Kraj:	Vysočina
Místo stavby:	Stavba se nachází extravilánu před obcí Bohuslavice na silnici III/4073, kterou převádí přes potok Vápvka.
Souřadný systém:	S-JTSK, B.p.v.

Záborový elaborát je vypracován jako podklad pro majetkoprávní vypořádání pozemků dotčených stavbou: III/4073 Bohuslavice – most ev.č. 4073-1. Tyto pozemky se nachází v katastrálním území KÚ Bohuslavice [606481].

Jako podklad pro zobrazení hranic pozemků v záborovém elaborátu byla použita digitální kopie listu katastrální mapy dotčeného území. Dále byly pořízeny aktuální písemné informace o parcelách. Do digitalizované katastrální mapy byla vložena situace stavby a bylo provedeno ohrazení dočasného záboru.

Dočasný zábor je plánován na dobu do jednoho roku. Obvod dočasného záboru byl stanoven tak, aby umožnil rekonstrukci mostu a zřízení zařízení staveniště.

Do dočasného záboru and 1 rok byl zahrnut pozemek Povodí Moravy, s.p. a to na šířku mostu s přesahem 3 m na každou stranu od vnějšího obrysu římsy.

Stavba si nevyžádá trvalý zábor.

Písemná část elaborátu je tabulkově členěna dle čísel položek přiřazeným jednotlivým plochám, přičemž každý průnik KN a PK parcely má vlastní položku. U jednotlivých položek v tabulce jsou také uvedeny výměry a způsob využití pozemku.

V Brně, 2/2021

Ing. Rostislav Otevřel

Seznam LV a vlastníků DOTČENÝCH parcel KN a ZE

Kat. území:

Bohuslavice [606481]

Kraj:

Vysočina

Obec:

Bohuslavice [586901]

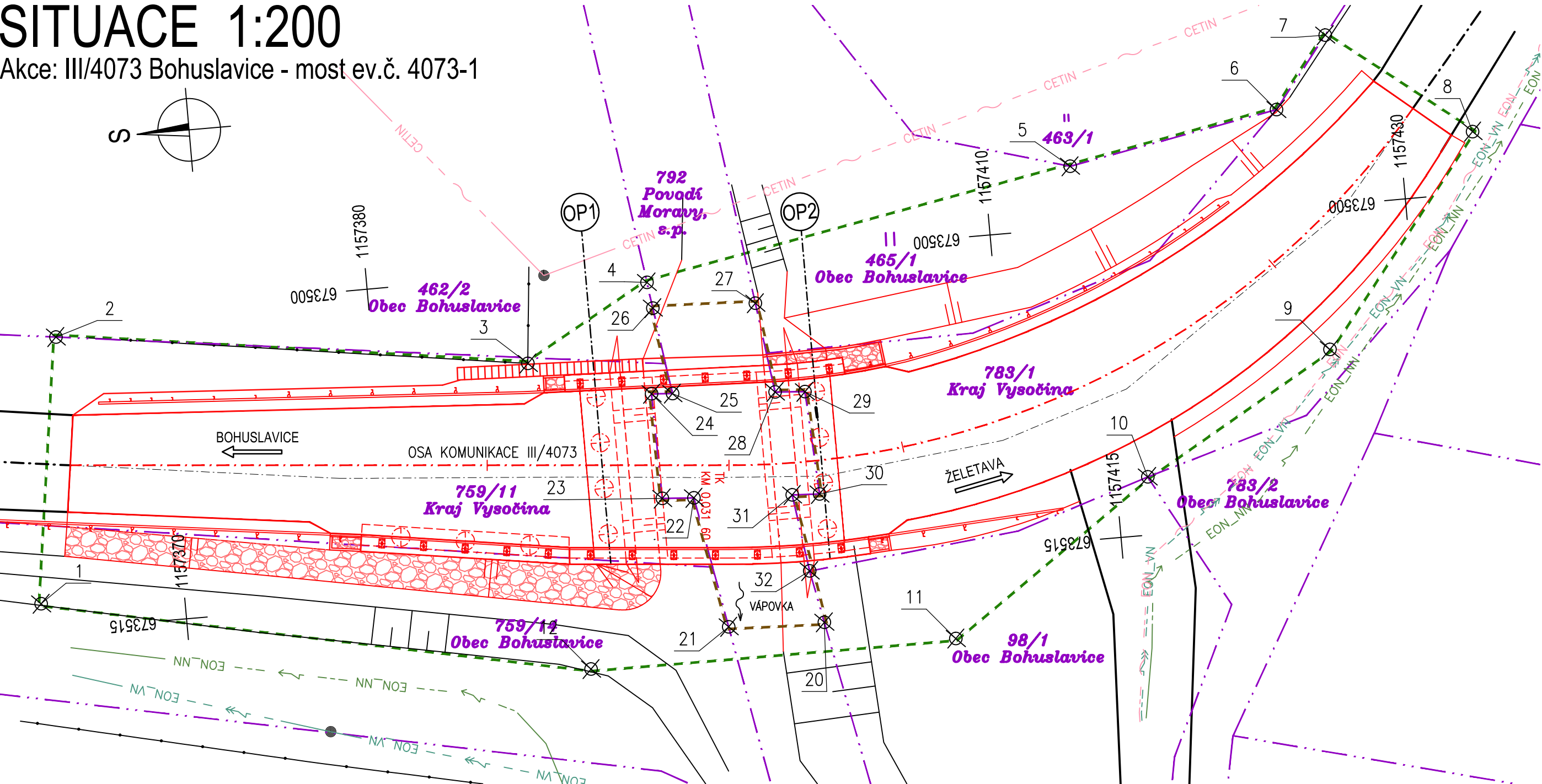
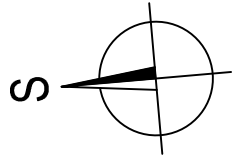
Stavba:

III/4073 Bohuslavice – most ev.č. 4073-1

č. pol.	Parc.č. dle KN	Výměra dle KN	Číslo LV	Vlastník	Hospodaření	druh pozemku	způsob využití	způsob ochrany	BPEJ (Výměra)	Katastrální území	Dočasný zábor do 1 roku	Dočasný zábor nad 1 rok	Trvalý zábor
											[m2]	[m2]	[m2]
1	98/1	1085	10001	Obec Bohuslavice, č. p. 17, 58856 Bohuslavice	-	ostatní plocha	jiná plocha	-	-	Bohuslavice [606481]	46	-	-
2	462/2	1644	10001	Obec Bohuslavice, č. p. 17, 58856 Bohuslavice	-	ostatní plocha	jiná plocha	-	-	Bohuslavice [606481]	12	-	-
3	465/1	267	10001	Obec Bohuslavice, č. p. 17, 58856 Bohuslavice	-	trvalý travní porost	-	ZPF	77201	Bohuslavice [606481]	130	-	-
4	759/11	3704	74	Kraj Vysočina, Žižkova 1882/57, 58601 Jihlava	Krajská správa a údržba silnic Vysočiny, příspěvková organizace, Kosovská 1122/16, 58601 Jihlava	ostatní plocha	silnice	-	-	Bohuslavice [606481]	276	-	-
5	759/14	540	10001	Obec Bohuslavice, č. p. 17, 58856 Bohuslavice	-	ostatní plocha	jiná plocha	-	-	Bohuslavice [606481]	149	-	-
6	783/1	5112	74	Kraj Vysočina, Žižkova 1882/57, 58601 Jihlava	Krajská správa a údržba silnic Vysočiny, příspěvková organizace, Kosovská 1122/16, 58601 Jihlava	ostatní plocha	silnice	-	-	Bohuslavice [606481]	332	-	-
7	792	1521	208	Česká republika	Povodí Moravy, s.p., Dřevořská 932/11, Veverří, 60200 Brno	vodní plocha	koryto vodního toku přirozené nebo upravené	-	-	Bohuslavice [606481]	15	87	-
ZÁBORY CELKEM											960	87	0

SITUACE 1:200

Akce: III/4073 Bohuslavice - most ev.č. 4073-1



LEGENDA ČAR

- DOČASNÝ ZÁBOR DO 1 ROKU
- DOČASNÝ ZÁBOR DO 1 ROKU VEDENÝ PO HRANICI POZEMKŮ
- DOČASNÝ ZÁBOR NAD 1 ROK
- DOČASNÝ ZÁBOR NAD 1 ROK VEDENÝ PO HRANICI POZEMKŮ
- TRVALÝ ZÁBOR
- TRVALÝ ZÁBOR VEDENÝ PO HRANICI POZEMKU
- HRANICE POZEMKŮ KN
- HRANICE KATASTRÁLNÍCH ÚZEMÍ
- STÁVAJÍCÍ HRANY, STÁVAJÍCÍ KONSTRUKCE
- NOVÉ KONSTRUKCE

SEZNAM SOUŘADNIC

POPIS	ČÍSLO	Y [m]	X [m]
	1	673513.678	1157363.110
	2	673500.992	1157364.925
	3	673504.218	1157387.375
	4	673500.843	1157393.403
	5	673497.050	1157414.110
	6	673495.200	1157424.210
	7	673491.845	1157426.850
	8	673497.069	1157433.490
	9	673506.890	1157425.762
	10	673512.220	1157416.530
	11	673519.143	1157406.684
	12	673519.086	1157389.123

POPIS	ČÍSLO	Y [m]	X [m]
	20	673517.820	1157400.468
	21	673517.641	1157395.878
	22	673511.330	1157394.750
	23	673511.230	1157393.235
	24	673506.180	1157393.160
	25	673506.260	1157394.160
	26	673502.094	1157393.576
	27	673502.286	1157398.497
	28	673506.610	1157399.070
	29	673506.720	1157400.500
	30	673511.670	1157400.770
	31	673511.600	1157399.460
	32	673515.310	1157399.980

Informace o parcelách KN

Údaje katastru nemovitostí

Platnost k: 07.04.2021 13:54

Okres CZ0632 Jihlava
Kat.území 606481 Bohuslavice

Obec 586901 Bohuslavice

Parcela	98/1	K nemovitosti je zapsáno jiné věcné právo, poznámka nebo upozornění		
Výměra [m2]	1085	Výměra vypočtena Graficky nebo v digitalizované mapě		
Druh pozemku	ostatní plocha	Způsob využití jiná plocha		
Mapa	KMD - TŘEBÍČ, 9-8/41	Řízení Z-6294/2017-707		
LV	Vlastník, jiný oprávněný	Char.	Spoluhl.podíl	Typ práv.vztahu
10001	Obec Bohuslavice, č.p. 17, 58856 Bohuslavice			Vlastnické právo

Parcela	462/2	K nemovitosti je zapsáno jiné věcné právo, poznámka nebo upozornění		
Výměra [m2]	1644	Výměra vypočtena Graficky nebo v digitalizované mapě		
Druh pozemku	ostatní plocha	Způsob využití jiná plocha		
Mapa	KMD - TŘEBÍČ, 9-8/41	Řízení Z-6294/2017-707		
LV	Vlastník, jiný oprávněný	Char.	Spoluhl.podíl	Typ práv.vztahu
10001	Obec Bohuslavice, č.p. 17, 58856 Bohuslavice			Vlastnické právo

Parcela	465/1	K nemovitosti je zapsáno jiné věcné právo, poznámka nebo upozornění		
Výměra [m2]	267	Výměra vypočtena Graficky nebo v digitalizované mapě		
Druh pozemku	trvalý travní porost			
Způsob ochrany	zemědělský půdní fond			
Mapa	KMD - TŘEBÍČ, 9-8/41	Řízení Z-6294/2017-707		
Kód BPEJ	Výměra			
77201	267			
LV	Vlastník, jiný oprávněný	Char.	Spoluhl.podíl	Typ práv.vztahu
10001	Obec Bohuslavice, č.p. 17, 58856 Bohuslavice			Vlastnické právo

Parcela	759/11	K nemovitosti je zapsáno jiné věcné právo, poznámka nebo upozornění		
Výměra [m2]	3704	Výměra vypočtena Graficky nebo v digitalizované mapě		
Druh pozemku	ostatní plocha	Způsob využití silnice		
Mapa	KMD - TŘEBÍČ, 9-8/41	Řízení Z-6294/2017-707		
LV	Vlastník, jiný oprávněný	Char.	Spoluhl.podíl	Typ práv.vztahu
74	Kraj Vysočina, Žižkova 1882/57, 58601 Jihlava			Vlastnické právo
	Krajská správa a údržba silnic Vysočiny, příspěvková organizace, Kosovská 1122/16, 58601 Jihlava			Hospodaření se svěřeným majetkem kraje

Parcela	759/14	K nemovitosti je zapsáno jiné věcné právo, poznámka nebo upozornění		
Výměra [m2]	540	Výměra vypočtena Graficky nebo v digitalizované mapě		
Druh pozemku	ostatní plocha	Způsob využití jiná plocha		
Mapa	KMD - TŘEBÍČ, 9-8/41	Řízení Z-6294/2017-707		
LV	Vlastník, jiný oprávněný	Char.	Spoluhl.podíl	Typ práv.vztahu
10001	Obec Bohuslavice, č.p. 17, 58856 Bohuslavice			Vlastnické právo

Parcela	783/1	K nemovitosti je zapsáno jiné věcné právo, poznámka nebo upozornění		
Výměra [m2]	5112	Výměra vypočtena Graficky nebo v digitalizované mapě		
Druh pozemku	ostatní plocha	Způsob využití silnice		
Způsob ochrany	ochr. pásmo jiného zvlášť chrán. území nebo pam.stromu			
Mapa	KMD - TŘEBÍČ, 9-8/41	Řízení Z-6294/2017-707		

Informace o parcelách KN

Údaje katastru nemovitostí

Platnost k: 07.04.2021 13:54

Okres CZ0632 Jihlava
Kat.území 606481 Bohuslavice

Obec 586901 Bohuslavice

Parcela 783/1

LV	Vlastník, jiný oprávněný	Char.	Spoluvl.podíl	Typ práv.vztahu
74	Kraj Vysočina, Žižkova 1882/57, 58601 Jihlava Krajská správa a údržba silnic Vysočiny, příspěvková organizace, Kosovská 1122/16, 58601 Jihlava			Vlastnické právo Hospodaření se svěřeným majetkem kraje

Parcela 792

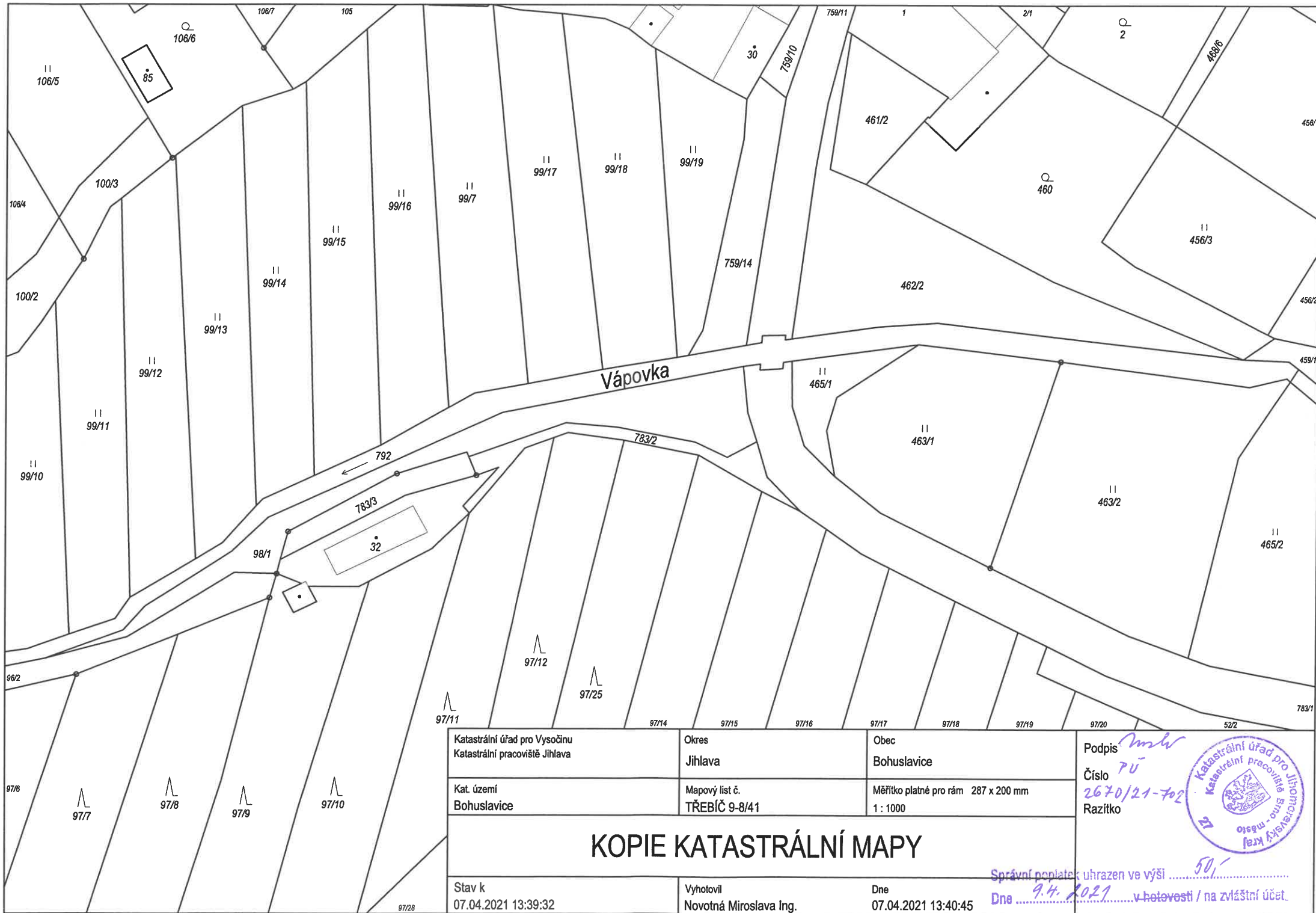
Výměra [m2]	1521	Výměra vypočtena	Graficky nebo v digitalizované mapě
Druh pozemku	vodní plocha	Způsob využití	koryto vodního toku přirozené nebo upravené
Mapa	KMD - TŘEBÍČ, 9-8/41	Řízení	Z-6294/2017-707

Kód BPEJ
nebonitováno

LV	Vlastník, jiný oprávněný	Char.	Spoluvl.podíl	Typ práv.vztahu
208	Česká republika Povodí Moravy, s.p., Dřevařská 932/11, Veverí, 60200 Brno			Vlastnické právo Právo hospodařit s majetkem státu

PÚ 2670 / 2021-702
lg NOVOTNA Miloslav
7.4.2021 msl

Katastrální úřad -35-
pro Jihomoravský kraj
Katastrální pracoviště
Brno - město



Katastrální úřad pro Vysočinu
Katastrální pracoviště Jihlava

Okres
Jihlava

Obec
Bohuslavice

Kat. území
Bohuslavice

Mapový list č.
TŘEBÍČ 9-8/41

Měřítko platné pro rám 287 x 200 mm
1 : 1000

KOPIE KATASTRÁLNÍ MAPY

Stav k
07.04.2021 13:39:32

Vyhotovil
Novotná Miroslava Ing.

Dne
07.04.2021 13:40:45

Podpis *[Signature]*
Číslo *70*
Razítko *2670/21-702*

Správní poplatek uhrazen ve výši *50,-*
Dne *9.4.2021* v hotovosti / na zvláštní účet.

Katastrální úřad pro Jihlavský kraj
Katastrální pracoviště Brno-město